

# 柳井につぼん晴れ街道協議会だより

第58号 令和6年1月発行

## 夢街道ルネサンス銘板を設置しました

「小瀬上関往還」及び「岩国堅ヶ浜往還」の柳井市の部分からなる「柳井につぼん晴れ街道」（全長約4.4km）は、平成25年度に「夢街道ルネサンス」に認定されました。

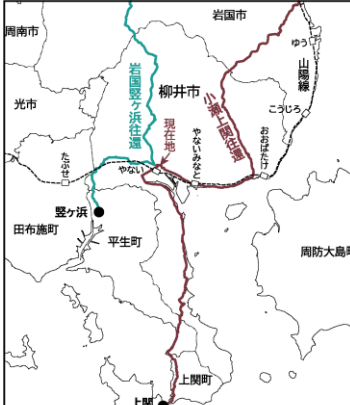

今年度で認定10周年を迎えるのにあたり、令和5年11月に、むろやの園そばの市道に街道銘板を設置しました。

平成26年6月19日に、「平成26年度ちゅうごく街道交流会議」が広島市で開催され、その席上、「夢街道ルネサンス」認定証と銘板をいただきました。以後、各種展示において、認定証と銘板を展示していたものです。


銘板の下部には、街道の位置図や、柳井につぼん晴れ街道協議会ホームページのQRコードを埋め込んだプレートを貼り付けました。また、銘板の後ろには「小瀬上関往還」の陶板を設置しています。



「柳井につぼん晴れ街道」は柳井市内を通る江戸期の2つの街道（小瀬上関往還・岩国堅ヶ浜往還）から構成されています



街道沿線の情報を掲載しています



柳井につぼん晴れ街道協議会HP  
<https://yanainipponbare.com>  
助成支援・(一社) 中国建設弘済会

なお、設置にあたっては、一般社団法人中国建設弘済会の助成支援を受けています。

### ●「夢街道ルネサンス」とは

「みち」と「地域」の一体的な発展をめざすため、歴史・文化・自然などの魅力を再発見し、それらの地域資源を活かした地域づくりの取組を支援するものです。平成13年度から、国土交通省中国地方整備局管内における、中国地方独自の制度「夢街道認定制度」が創設され、これまでに50を超える地区が認定されています。詳細は「夢街道ルネサンス」ホームページをご覧ください。

<https://www.cgr.mlit.go.jp/cgkansen/yumekaidou/>



夢街道ルネサンス  
ホームページ  
QRコード

# 街道を整備しました


令和5年12月23日から古地図パンフレット「日積地区」を使ってウォーキングを開催するのにあたり、同年12月17日に日積地区の街道の整備を行いました。

場所は柳井市日積地区の2か所（大原及び小国～宮ヶ峠）で、これまで整備した区間に加え、今回は新たに由宇峠（岩国市との境）から国道437号までの延長90mにわたり、整備に着手しました。

12月17日午前中には、覆い茂った笹の刈り倒しを行いました。笹の刈り倒しだけでは、笹の根元が残っており、普通の靴では歩くことができないため、同日午後と12月23日午後に根元をノコギリで除去する作業を行い、年末までに国道寄りの延長40mを通行可能にしました。残り50mの作業は、令和6年に実施する予定です。

今後も地道に街道の整備を進めて通行可能にし、ウォーキング等あらゆる場面で活用していこうと考えています。

街道の整備、維持には、沿線所有者をはじめ、地元の方々の協力が不可欠です。皆様方のご協力をお願いします。



※図は、日積大原地区の整備区間を示したものです。



10000分1柳井市都市計画図を加工して使用しています。

# 古地図を片手に、まちを歩こう。

おいでませ山口観光キャンペーン推進協議会（事務局：山口県観光連盟）が県内のコースと連携して行う「古地図を片手に、まちを歩こう。」は、令和6年3月まで実施されています。

柳井につぼん晴れ街道協議会では、以下のコースを実施します。皆様の参加を心よりお待ちしております。


参加者には古地図リーフレットを差し上げます。



## ■遠崎・阿月コース

日程	時刻	ルート	① 距離・所要時間②参加費用等③定員
3月2日(土) 小雨決行  ↓ 	集合 12時20分 柳井港駅 開始 12時20分 終了 14時00分 柳井港駅	【コース1】遠崎地区 柳井港駅→長州征討の碑 →清狂草堂・月性展示館・ 月性立像→柳井港駅	① 約3km、約1時間40分 ② 500円（入館料、保険料込） ③ 20名（最少催行人員1名）
	集合 14時20分 柳井駅 開始 14時27分 終了 17時26分 柳井駅	【コース2】阿月地区 柳井駅→柳井医療センター前バス停→小瀬上関往還→克己堂跡・赤禰武人屋敷跡・世良修蔵屋敷跡・芥川義天出生の寺→柳井医療センター前バス停→柳井駅	① 約5km、約3時間 ② 300円（保険料込） 別途バス運賃1,000円が必要 ③ 20名（最少催行人員1名）
1月21日(日) 小雨決行 	集合 14時50分 柳井港駅 開始 14時50分 終了 16時30分 柳井港駅	【コース3】遠崎地区 柳井港駅→長州征討の碑 →清狂草堂・月性展示館・ 月性立像→柳井港駅	① 約3km、約1時間40分 ② 500円（入館料、保険料込） ③ 20名（最少催行人員1名）
2月11日(祝) 小雨決行 	集合 9時53分 柳井駅 開始 9時58分 終了 15時05分 柳井駅	【コース4】阿月地区 柳井駅→柳井医療センター前バス停→小瀬上関往還→芥川義天出生の寺・克己堂跡・赤禰武人屋敷跡・世良修蔵屋敷跡→阿月神明祭→柳井医療センター前バス停→柳井駅	① 約7km、約5時間10分 ② 300円（保険料込） 別途バス運賃1,000円が必要 ③ 20名（最少催行人員1名） ※弁当持参



## ■大島コース

日程	時刻	ルート	①距離・所要時間②参加費用等③定員
1月13日(土) 3月2日(土) 小雨決行 	集合 9時00分 大島駅 開始 9時00分 終了 11時30分 大島駅	【コース5】大島地区 大島駅→大島・石神の町並み→大島大橋→大島駅 ※3月2日は、午後に古地図「遠崎・阿月」コースがあります（【コース1・2】参照）	① 約4km、約2時間30分 ② 300円（保険料込） ③ 20名（最少催行人員1名）
		【コース6】終了しました	

■日積コース（当初と日程、コースが変更となっています）

日程	時刻	ルート	①距離・所要時間②参加費用等③定員
2月 3日（土） 小雨決行 	集合 9時10分 由宇駅 開始 9時15分 終了 16時20分 大畠駅	【コース7】日積地区 由宇駅前バス停(9:15)→ 大原バス停(9:31)→小瀬 上関往還→火伏神狩野岩 →文珠堂→大帯姫八幡宮 →ふれあいどころ 437→ 鍛冶屋原一里塚跡→大畠 駅	①約11km、約7時間 ②300円（保険料込） 別途バス代390円（由宇 駅～大原）が必要 ③20名（最少催行人員1名） ※弁当が必要な場合は、申込 時にお申し出ください。弁 当代は実費をいただきます。
1月27日（土） 小雨決行 	<u>車の場合</u> 集合9時 ふれあいどころ 437 開始9時05分 終了 12時頃 ふれあいどころ 437 <u>ジャンボタクシーの場合</u> 集合9時31分 大原バス停 開始9時35分 終了 13時30分 （由宇駅9時15分 発笠塚カーブ練習場 前行きに乗る、大原 で降りて下さい。）	【コース8】日積地区 ふれあいどころ 437（車 の場合のみ）→大原バス停 （ジャンボタクシー利用 者と合流）→小瀬上関往還 →火伏神狩野岩→文珠堂 →大帯姫八幡宮→ふれあ いどころ 437（車の場合こ こで解散）、→大原バス停 （バス利用の場合ここで 解散）	①約5km、約3時間（車） 約4時間（ジャンボタク シー・バス） ②300円（保険料込） ジャンボタクシー・バス 利用者は別途運賃780円 （由宇駅～大原往復）が 必要。帰りは大原バス停 13時34分発、由宇駅13 時50分着 ③20名（最少催行人員1名） ※弁当が必要な場合は、申込 時にお申し出ください。弁 当代は実費をいただきます。
1月 8日（祝） 2月25日（日） 小雨決行 	<u>車の場合</u> 集合9時 ふれあいどころ 437 開始9時05分 終了 12時頃 ふれあいどころ 437 <u>バスの場合</u> 集合8時41分 大原バス停 開始8時41分 終了 11時30分 （由宇駅8時25分 発笠塚カーブ練習場 前行きに乗る、大原 で降りて下さい。）	【コース9】日積地区 大原バス停（バス利用者の み）→ふれあいどころ 437 （車利用者と合流）→大帯 姫八幡宮→文珠堂→火伏 神狩野岩→小瀬上関往還 →大原バス停（バス利用 の場合ここで解散）→ふれ あいどころ 437（車の場合こ こで解散） ※1月8日は終了後風ん 子どもんどあり ※2月25日は文珠堂の 祭りあり	①約5km、約3時間 ②300円（保険料込） バス利用者は別途運賃 780円（由宇駅～大原往 復）が必要。帰りは大原 バス停11時34分発、由 宇駅11時50分着 ③20名（最少催行人員1名） ※車利用者で弁当が必要な 場合は、申込時にお申し出 ください。弁当代は実費を いただきます。

■柳井につぼん晴れ街道ウォーキング（「古地図を片手に、まちを歩こう」対象外）

日程	時刻	ルート	①距離・所要時間②参加費用等③定員
1月20日（土） 小雨決行 	集合 14時00分 柳井港駅 開始 14時00分 終了 17時00分 柳井駅	【コース10】柳井港～柳 井 柳井港駅→代田八幡宮→ 新市通り→白壁の町並み →柳井駅	①約4km、約3時間 ②300円（保険料込） ③20名（最少催行人員1名）
1月28日（日） 小雨決行 	集合 10時00分 柳井駅 開始 10時11分 終了 17時09分 柳井駅	【コース11】伊陸地区 柳井駅→上馬皿バス停→ 伊陸→上馬皿バス停→柳 井駅	①約10km、約7時間 ②300円（保険料込） 別途バス運賃600円、弁 当用意 ③20名（最少催行人員1名）

申込先：柳井につぼん晴れ街道協議会(090-7509-3163、平日は17:30以降、1週間前までに申込)

※コース、日程、集合時刻、終了時刻は都合により変更することがあります。

# 夢街道ルネサンスフォトコンテスト実施中!

夢街道ルネサンス推進会議では、中国地方の夢街道ルネサンス認定地区における、街道や街道周辺の風景等の写真を通じて、街道文化の魅力を知っていただくとともに、歴史や文化を今に伝えるべく、フォトコンテストを開催しています。「柳井につぼん晴れ街道」は夢街道ルネサンス認定地区です。積極的なご応募をお願いします。

- ①テーマ：街道や街道から連想される自然や絶景などの風景、街並みなどテーマは自由
  - ②撮影対象地域 夢街道ルネサンス認定地区（HP参照）
  - ③撮影期間：令和4年10月15日以降に撮影されたもの
  - ④1次募集：令和6年2月29日（木）まで（当日消印有効）
- 応募方法など、詳しくはホームページをご覧ください。  
 応募先及びお問い合わせ先

〒730-8530 広島県広島市中区上八丁堀 6-30 夢街道ルネサンス推進会議事務局（中国地方整備局 道路部 地域道路課）

Tel：082-511-6315 Fax：082-511-6319 Email:yumekaidou@cgr.mlit.go.jp

夢街道ルネサンス  
 フォトコンテスト

1次募集（秋・冬の写真）  
 応募締切  
**令和6年2月29日（木）**

賞品  
 賞品  
 賞品  
 賞品

## 「柳井につぼん晴れ街道」に関する行事のご案内

1月	8日（祝）、27日（土）、 2月25日（日） 9:00~12:00 ふれあいどころ437集合	<b>古地図を片手に、まちを歩こう（日積編）→4ページ参照</b> 小瀬上関往還を歩きます。参加料300円（保険料込）。バス利用者は大原バス停集合。別途バス運賃が必要。徒歩約5km。 問い合わせ：柳井につぼん晴れ街道協議会 090-7509-3163（岸田）
	8日（月・祝） 12:00~ 柳北小学校グラウンド	<b>柳北地区どんど焼き・第19回おしくらまんじゅう大会</b> どんど火入れは12時から、おしくらまんじゅう大会は13時から。豚汁のふるまいあり。小雨決行、荒天中止。 問い合わせ：ブランニューフォース 080-1917-3226
	8日（月・祝） 13:30~ ふれあいどころ437	<b>風ん子どん</b> 13時30分からセレモニー開始、14時から焚き上げです。ぜんざいの接待あり。 問い合わせ：Seeds 090-5379-4757（西本）
	13日（土） 3月2日（土） 9:00~11:30 大島駅集合	<b>古地図を片手に、まちを歩こう（大島編）→3ページ参照</b> 大島の町並みや大島大橋を歩きます。参加料300円（保険料込）。徒歩約4km。 問い合わせ：柳井につぼん晴れ街道協議会 090-7509-3163（岸田）
	20日（土） 14:00~17:00 柳井港駅集合	<b>柳井港~柳井間ウォーキング→4ページ参照</b> 小瀬上関往還を歩きます。参加料300円（保険料込）。徒歩約4km。 問い合わせ：柳井につぼん晴れ街道協議会 090-7509-3163（岸田）
	21日（日） 14:50~16:30 柳井港駅集合	<b>古地図を片手に、まちを歩こう（遠崎編）→3ページ参照</b> 月性展示館まで往復約3km。参加料500円（入館料、保険料込）。 問い合わせ：柳井につぼん晴れ街道協議会 090-7509-3163（岸田）
	21日（日） ふれあいの森 （大里モデル竹林）	<b>ふれあいの森（大里モデル竹林）整備</b> 雑木や竹の伐採作業を行います。 問い合わせ：柳井ふれあい森の会事務局 090-2293-9058（宮本）
	28日（日） 7:40~8:03 柳井駅	<b>トワイライトエクスプレス瑞風おもてなし</b> 2/11、2/25、3/3、4/14にも停車します。 問い合わせ：柳井市観光ボランティアの会 0820-23-3655
	28日（日） 10:00~17:09 柳井駅集合	<b>上馬皿~伊陸間ウォーキング→4ページ参照</b> 岩国堅ヶ浜往還を歩きます。参加料300円（保険料込）。別途バス運賃が必要。徒歩約10km。 問い合わせ：柳井につぼん晴れ街道協議会 090-7509-3163（岸田）

# 「柳井につぼん晴れ街道」に関する行事のご案内(つづき)

2月	2日(金) ～3月31日(日) 白壁の町並み一帯	<b>おひなさま巡り</b> 3月17日(日)の「花香遊」でウォークラリーがあります。 主催：柳井市白壁の町並みを守る会 090-1012-4204(皿田)
	3日(土) 9:10～16:20 由宇駅集合	<b>古地図を片手に、まちを歩こう(日積～大島)→4ページ参照</b> 小瀬上関往還を歩きます。参加料300円(保険料込)。別途バス運賃が必要。徒歩約11km。 問い合わせ：柳井につぼん晴れ街道協議会 090-7509-3163(岸田)
	11日(祝) 9:53～15:05 柳井駅集合	<b>古地図を片手に、まちを歩こう(阿月編)→3ページ参照</b> 小瀬上関往還を歩きます。参加料300円(保険料込)。別途バス運賃が必要。徒歩約7km。 問い合わせ：柳井につぼん晴れ街道協議会 090-7509-3163(岸田)
	25日(日) 9:00～13:00 お山の学校(日積)	<b>キノコ交流会</b> 椎茸菌の駒打ちと森林体験交流会を行います。昼食あり。 問い合わせ：柳井ふれあい森の会事務局 090-2293-9058(宮本)
3月	2日(土) 9:00～11:30 大島駅集合	<b>古地図を片手に、まちを歩こう(大島編)→3ページ参照</b> 大島の町並みや大島大橋を歩きます。参加料300円(保険料込)。徒歩約4km。 問い合わせ：柳井につぼん晴れ街道協議会 090-7509-3163(岸田)
	2日(土) 12:20～14:00 柳井港駅集合	<b>古地図を片手に、まちを歩こう(遠崎編)→3ページ参照</b> 柳井港駅から清狂草堂、月性展示館まで往復します。 参加料500円(入館料、保険料込)。徒歩約3km。 問い合わせ：柳井につぼん晴れ街道協議会 090-7509-3163(岸田)
	2日(土) 14:20～17:26 柳井駅集合	<b>古地図を片手に、まちを歩こう(阿月編)→3ページ参照</b> 阿月の克己堂等明治維新ゆかりの地を歩きます。参加料300円(保険料込)。別途バス運賃1,000円が必要。徒歩約5km。 問い合わせ：柳井につぼん晴れ街道協議会 090-7509-3163(岸田)
	3日(日) 13:30～15:30 妙円寺(遠崎)	<b>「月性を読む」刊行記念行事</b> 月性の本「月性を読む」の刊行を記念した講演及び対談を開催。 講師は岩田真美先生、対談は岩田真美先生と上田純子先生。 問い合わせ：(公財)僧月性顕彰会事務局 0820-45-2211
	10日(日) 9:00～12:00 しあわせの森(日積)	<b>しあわせの森整備(第1日目)</b> 伐木作業を実施します。 問い合わせ：シーズ事務局 090-2293-9058(宮本)
	17日(日) 白壁の町並み一帯	<b>やない白壁 花香遊</b> 花と香りで遊びましょう。 問い合わせ：柳井市観光協会 0820-23-3655
	20日(祝) 10:30～11:30 町並み資料館集合	<b>古地図を片手に、まちを歩こう(柳井編)</b> 白壁の町並み周辺を歩きます。 問い合わせ：柳井市観光ボランティアの会 0820-23-3655
	24日(日) 9:00～13:00 しあわせの森(日積)	<b>しあわせの森整備(第2日目)</b> 植樹作業と森林体験交流会を実施します。昼食あり。 問い合わせ：シーズ事務局 090-2293-9058(宮本)
通年	日曜・祝日(年末年始 除く)10:30～ 町並み資料館集合	<b>DISCOVER WEST ハイキングー地元ガイドとまち歩きー</b> 白壁の町並みを歩きます。予約不要、無料。 問い合わせ：柳井市観光ボランティアの会 0820-23-3655

編集・発行 柳井につぼん晴れ街道協議会

〒742-0035 柳井市中央二丁目2番12号 武居ビル2階

電話 090-7509-3163 FAX 0820-23-8563

メール info@yanainipponbare.com

HP <https://yanainipponbare.com/>

右のQRコードからお入りください⇒

