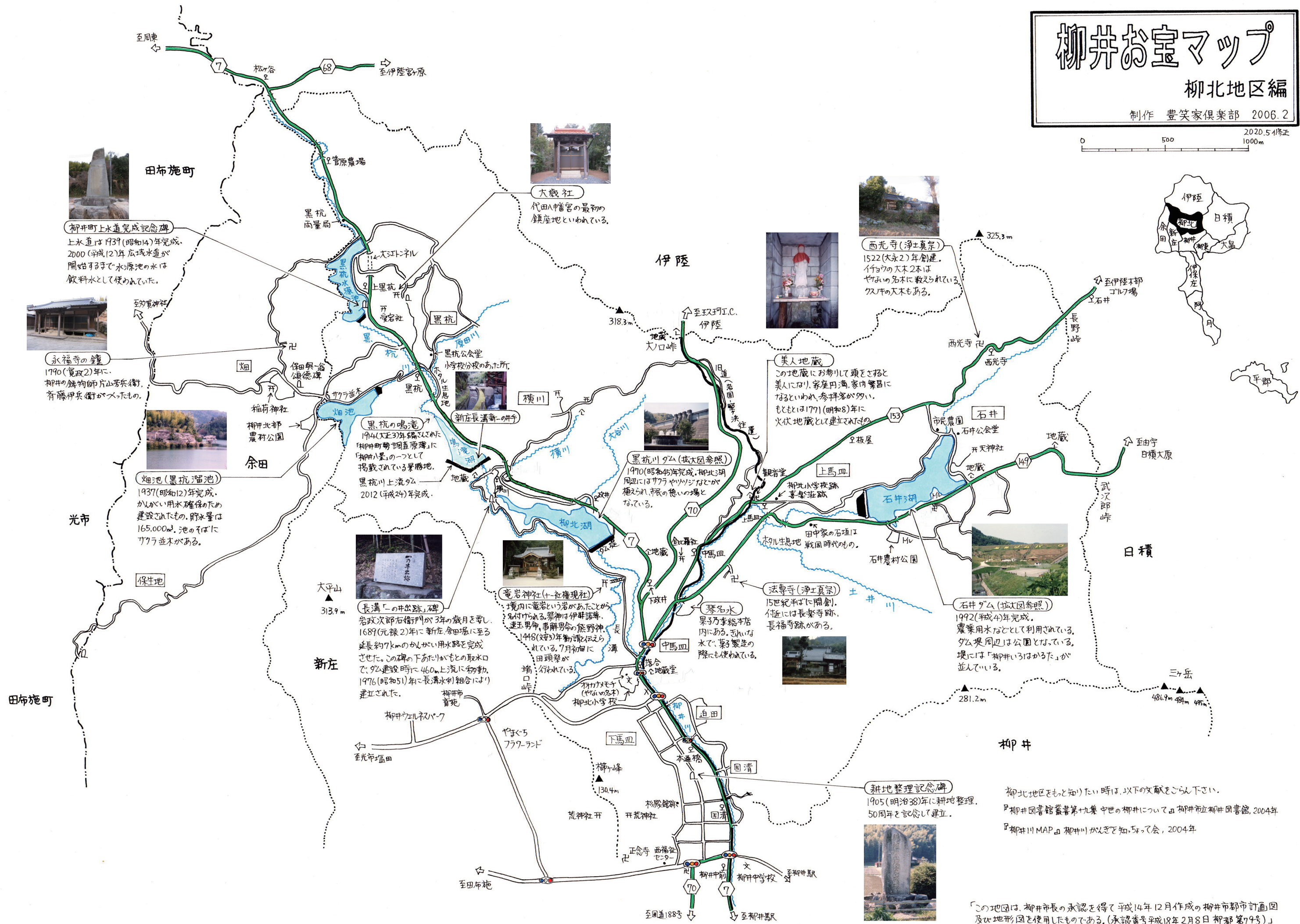
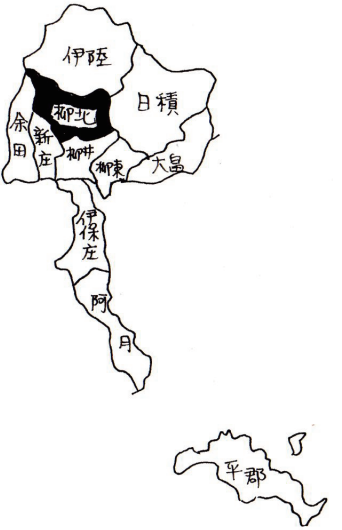



# 柳井お宝マップ

柳北地区編

制作 豊笑家倶楽部 2006.2



**柳井町上水道完成記念碑**  
上水道は1939(昭和14)年完成。2000(平成12)年広域水道が開始するまで水源池の水は飲料水として使われていた。



**永福寺の鐘**  
1790(寛政2)年に、柳井の鑄物師片山兵衛、斎藤伊兵衛が作ったもの。



**畑池(黒杭溜池)**  
1937(昭和12)年完成。かんがい用水確保のため建設されたもの。貯水量は165,000m<sup>3</sup>。池のそばにツツリ並木がある。



**長溝「の井出跡」石碑**  
岩政次郎右衛門が3年の歳月を要し、1689(元禄2)年に新左、余田堀に至る延長約7kmのかんがい用水路を完成させた。この碑の下あたりに井の取水口で、ダム建設時に460m上流に移動し、1976(昭和51)年に長溝水利組合により建立された。



**竜岩神社(十社権現社)**  
境内に竜岩という岩があったことから名付けられる。祭神は伊弉諾尊、速玉男命、事解男命の熊野神。1448(天文18)年新設といわれている。7月初旬に田頭祭が、瑞行水行っている。



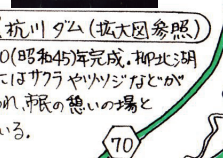
**大蔵社**  
代田八幡宮の最初の鎮座地といわれている。



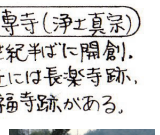
**美人地藏**  
この地藏にお参りして頭をさると美人になり、家産円満、家内繁昌になるといわれ、参拝客が多い。もともとは1771(天明8)年に火伏地藏として建立されたもの。



**西光寺(浄土真宗)**  
1522(大永2)年創建。イボウの木2本は、やはり名木に数えられている。クスノキの木もある。



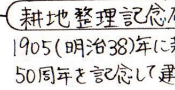
**黒杭川ダム(拡大図参照)**  
1970(昭和45)年完成。柳北湖周辺にはツツリやハシジなどか、植えられ、市民の憩いの場となっている。



**法尊寺(浄土真宗)**  
15世紀半ばに開創。付近には長樂寺跡、長福寺跡がある。



**石井ダム(拡大図参照)**  
1992(平成4)年完成。農業用水などとして利用されている。ダム堤周辺は公園となっている。堤には「柳井いろはかるた」が並んでいる。



**耕地整理記念碑**  
1905(明治38)年に耕地整理、50周年を記念して建立。

柳北地区をもっと知りたい時は、以下の文献を参考に下さい。  
『柳井図書館蔵書第九集 中世の柳井について』柳井市立柳井図書館、2004年  
『柳井川MAP』柳井川がよきを知りたい会、2004年

この地図は、柳井市長の承認を得て平成14年12月作成の柳井市都市計画図及び地形図を使用したものである。(承認番号平成18年2月8日 柳都第79号)